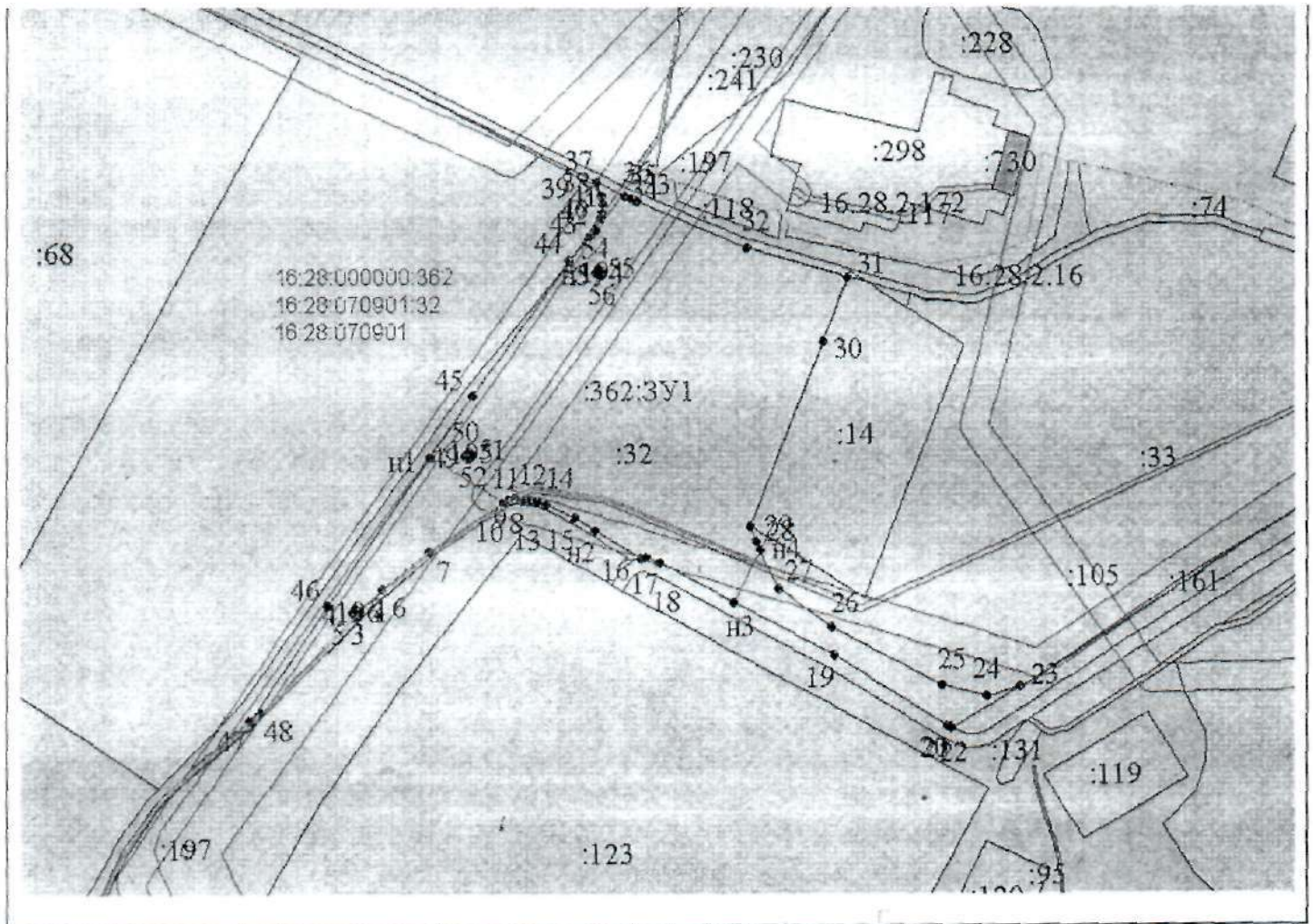


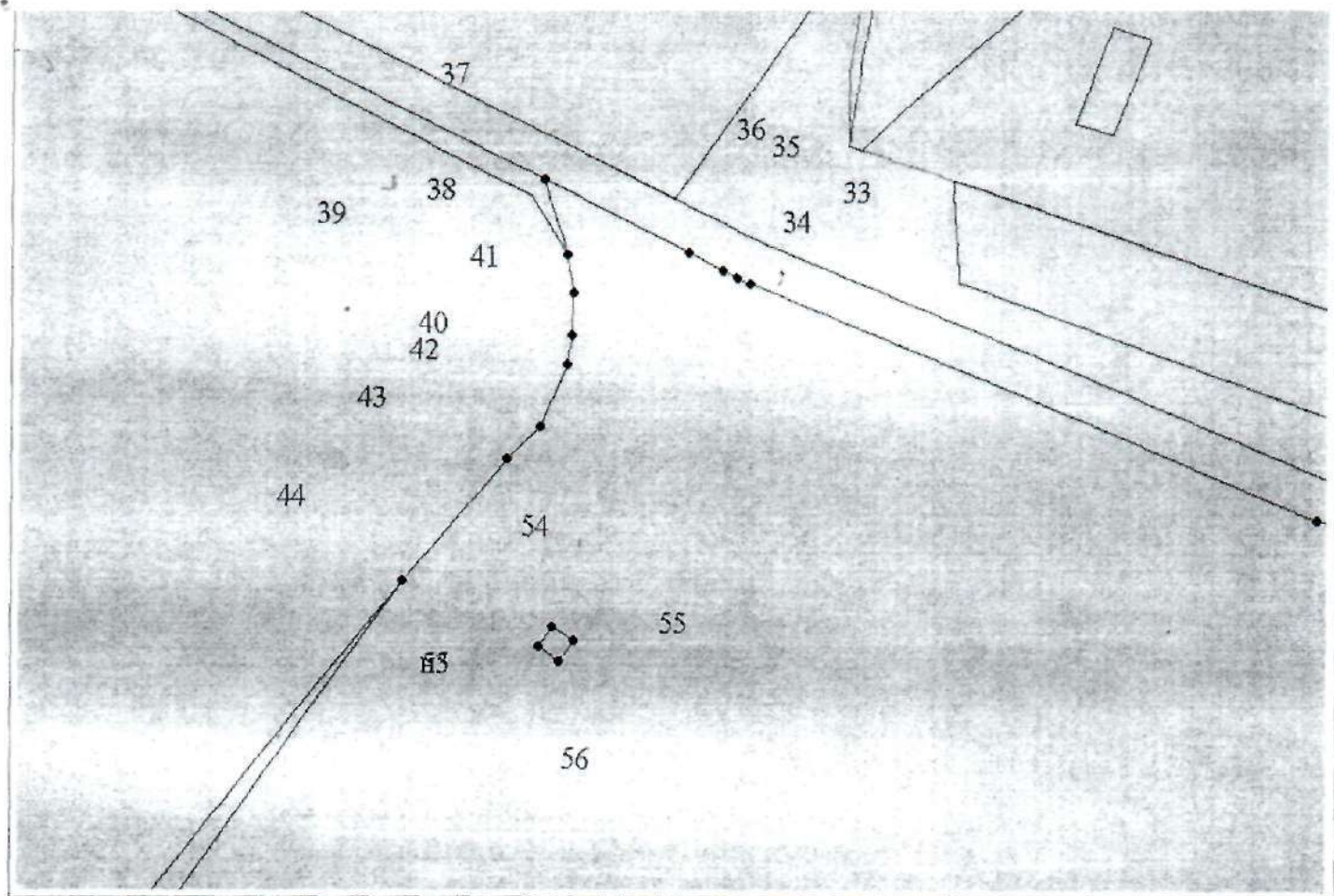
**СХЕМА
РАСПОЛОЖЕНИЯ ЗЕМЕЛЬНОГО УЧАСТКА НА КАДАСТРОВОМ ПЛАНЕ ТЕРРИТОРИИ**

Кадастровый или условный номер земельного участка		
Площадь земельного участка	52788 кв.м.	
Обозначение характерных точек границ	Координаты МСК-16	
	X	Y
37	465049.36	2356943.33
38	465038.59	2356946.76
39	465032.97	2356947.59
40	465026.72	2356947.38
41	465022.34	2356946.76
42	465013.38	2356942.80
43	465008.59	2356938.22
44	464990.82	2356923.09
45	464888.59	2356851.35
n1	464841.99	2356819.97
8	464808.45	2356874.96
9	464810.08	2356878.26
10	464810.80	2356882.75
11	464810.38	2356889.06
12	464809.74	2356894.57
13	464808.85	2356899.84
14	464806.46	2356905.72
15	464796.39	2356926.91
n2	464786.81	2356942.39
16	464765.61	2356976.62
17	464766.37	2356980.62
18	464762.91	2356991.38
n3	464733.18	2357046.29
n4	464772.36	2357066.12
28	464778.09	2357063.41
29	464789.62	2357059.46
30	464930.07	2357112.18
31	464978.46	2357130.34
32	465000.05	2357056.05
33	465034.45	2356973.26
34	465035.27	2356971.60
35	465036.30	2356969.54
36	465038.81	2356964.50
37	465049.36	2356943.33
37	465049.36	2356943.33
38	465038.59	2356946.76
39	465032.97	2356947.59
40	465026.72	2356947.38
41	465022.34	2356946.76
42	465013.38	2356942.80
43	465008.59	2356938.22
44	464990.82	2356923.09
45	464888.59	2356851.35
n1	464841.99	2356819.97
8	464808.45	2356874.96
9	464810.08	2356878.26
10	464810.80	2356882.75
11	464810.38	2356889.06
12	464809.74	2356894.57
	464808.85	2356899.84

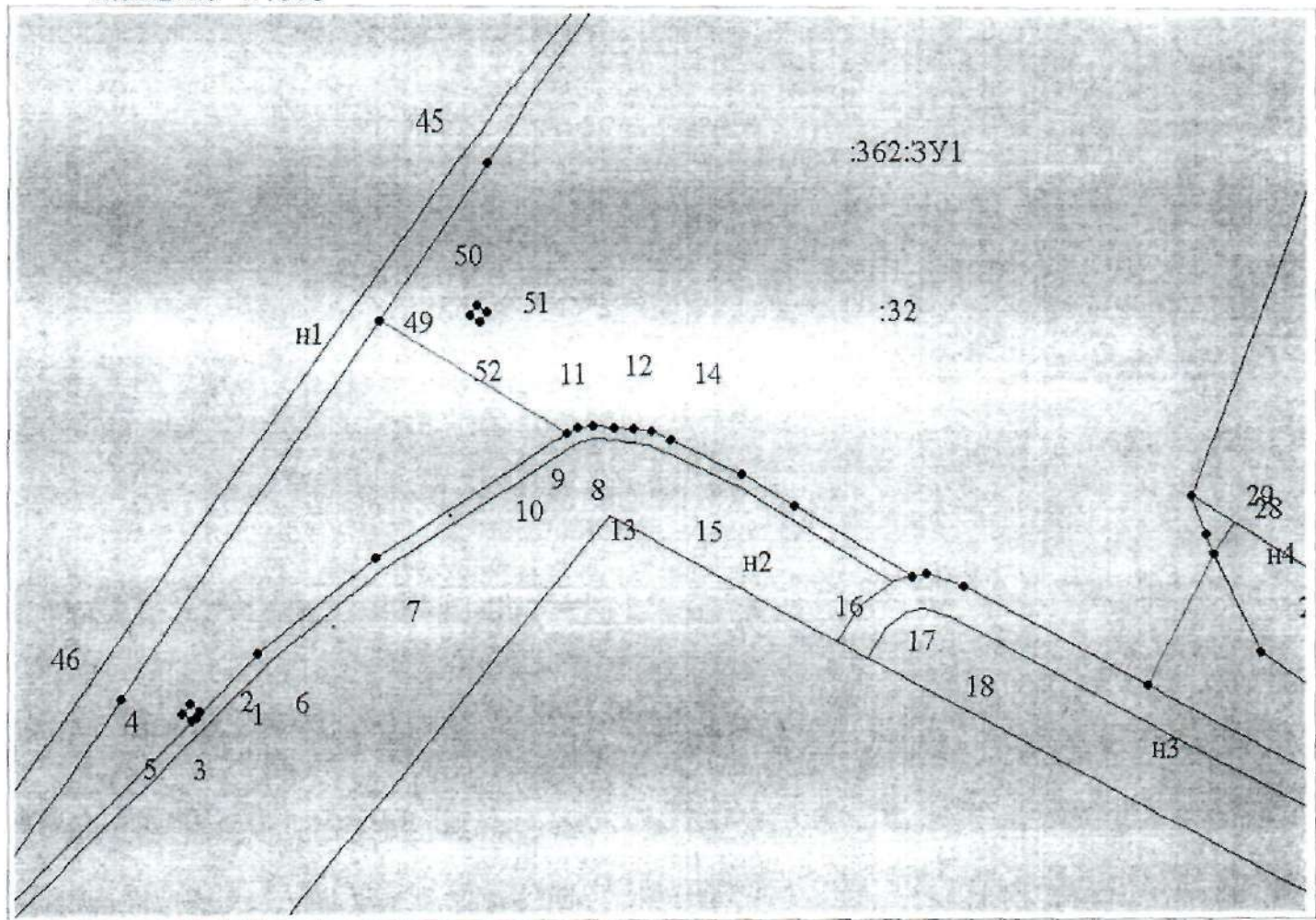
14	464806.40	2350903.72
15	464796.39	2356926.91
н2	464786.81	2356942.39
16	464765.61	2356976.62
17	464766.37	2356980.62
18	464762.91	2356991.38
н3	464733.18	2357046.29
н4	464772.36	2357066.12
28	464778.09	2357063.41
29	464789.62	2357059.46
30	464930.07	2357112.18
31	464978.46	2357130.34
32	465000.05	2357056.05
33	465034.45	2356973.26
34	465035.27	2356971.60
35	465036.30	2356969.54
36	465038.81	2356964.50
37	465049.36	2356943.33
49	464844.41	2356851.49
50	464841.38	2356849.37
51	464843.51	2356846.34
52	464846.54	2356848.46
49	464844.41	2356851.49
54	464979.01	2356945.69
55	464981.14	2356942.67
56	464984.16	2356944.80
н5	464982.03	2356947.83
54	464979.01	2356945.69



Масштаб 1:5000





Масштаб 1:1000



Масштаб 1:2000

Условные обозначения

	обозначение существующей части границы, имеющиеся в ГКН сведения о которой достаточны для определения ее местоположения
	обозначение вновь образованной части границы, сведения о которой достаточны для определения ее местоположения
● 16	обозначение характерной точки границы, сведения о которой достаточны для определения ее местоположения
● н1	обозначение характерной новой точки вновь образованной части границы, сведения о которой достаточны для определения ее местоположения
:362 :32	кадастровый номер исходного, измененного или уточняемого земельного участка
:362:ЗУ1	обозначение образуемого путем раздела или выдела земельного участка
16:28:070901	обозначение кадастрового квартала